

TRANG BỔ SUNG GIẤY CHỨNG NHẬN

Thửa đất số: 1082

Tờ bản đồ số: Duy nhất

Số phát hành GCN: V180304

Số vào sổ cấp GCN149QSDĐ/Q1/2002

Nội dung thay đổi và cơ sở pháp lý	Xác nhận của cơ quan có thẩm quyền
<p>Thế chấp bằng Quyền sử dụng đất tại Ngân hàng TMCP Đầu tư và Phát triển Việt Nam CN Thủ Dầu Một theo Hợp đồng số 317/2018/9537477/HĐBĐ, chứng nhận số 010610 của Văn phòng công chứng Đất Việt ngày 22/08/2018. Theo hồ sơ số 001427.TC.002</p> <p>Xoá nội dung đăng ký thế chấp ngày 23/08/2018 theo hồ sơ số 001427.XC.003.</p> <p>Thế chấp bằng quyền sử dụng đất tại Ngân Hàng NN&PTNT Việt Nam CN Trường Sơn, theo Hợp đồng chứng nhận số 9994 của Văn phòng Công chứng Mai Việt Cường ngày 05/05/2022, theo hồ sơ số 001427.TC.004./.</p>	<p>23-08-2018</p> <p>GIÁM ĐỐC</p> <p>CHI NHÁNH VĂN PHÒNG ĐĂNG KÝ ĐẤT ĐAI H. HỒ CỎ</p> <p>Trần Huỳnh Châu</p> <p>06-05-2022</p> <p>KT. GIÁM ĐỐC</p> <p>PHÓ GIÁM ĐỐC</p> <p>CHI NHÁNH VĂN PHÒNG ĐĂNG KÝ ĐẤT ĐAI H. HỒ CỎ</p> <p>Nguyễn Thị Ngọc Nhân</p>



Trang bổ sung này luôn phải đính kèm Giấy chứng nhận mới có giá trị pháp lý

Trang bổ sung số: 01

BẢN ĐỒ HIỆN TRẠNG VỊ TRÍ

BỔ TÚC HỒ SƠ XIN CHỨNG NHẬN QUYỀN SỬ DỤNG ĐẤT Ơ

Khu đất diện tích: 0^{ha} 03.40
 Nhằm (Đã thừa, BK): Nhằm một phần thửa 141
 Tờ bản đồ: Duyệt nhất. Bộ Địa Chính Thị Trấn Hóc Môn, Huyện Hóc Môn
 (Theo tài liệu 299/TTG của TTCP)
 Nay thuộc: Thị Trấn Hóc Môn, Huyện Hóc Môn

Hiện trạng bản trên: /
 (Thị Trấn Hóc Môn, Huyện Hóc Môn)
 Đo đạc theo yêu cầu của: **CHÂU THỊ BÉ**
 Địa chỉ: 45/9C T673, Khu Phố 8, Thị Trấn Hóc Môn, Huyện Hóc Môn

HIỆN TRẠNG TỈ LỆ 1/500

Số: 226, ngày 12-06-2002
 TRÍCH LỤC TỪ HỒ SƠ GỐC
 Số: 412, ngày 2002



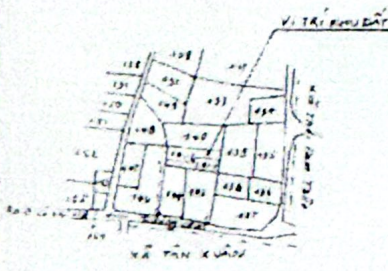
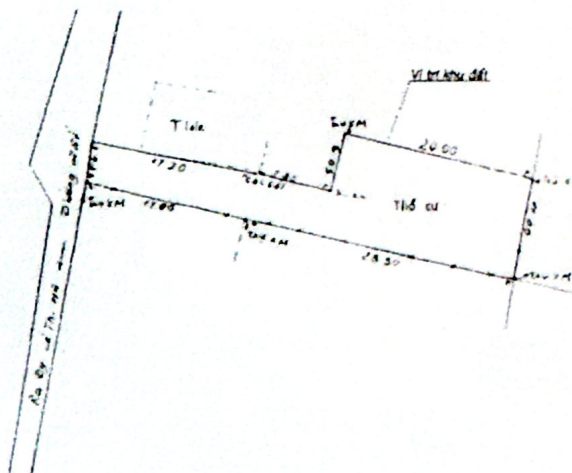
BẢNG CHỈ DẪN DIỆN TÍCH

Thửa (BK) cũ	Thửa (BK) phân chia	Loại đất	DIỆN TÍCH (m ²)	
			Xin sử dụng	Còn lại
141	141-1 141-2		340	

CÔNG 0^{ha} 03.40

BẢN ĐỒ VỊ TRÍ

Tỷ lệ: 1/4000



* Bản đồ này thay thế bản đồ cùng số phát hành ngày 14-3-2002
 Ranh giới khu đất do chủ sử dụng hướng dẫn
 © BẢN ĐỒ NÀY KHÔNG THAY THẾ GIẤY CHỨNG NHẬN QUYỀN SỬ DỤNG ĐẤT

SƠ ĐỒ CHỈ DẪN
 Tỷ lệ: 1/25000

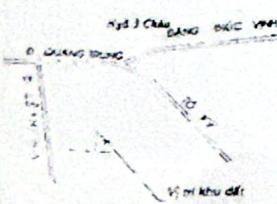
Số hợp đồng: 006476/ĐDBĐ-CN 2-HM

SỞ ĐỊA CHÍNH - NHÀ ĐẤT THÀNH PHỐ HỒ CHÍ MINH
 ĐOÀN ĐO ĐẠC BẢN ĐỒ

Ngày 12 tháng 4 năm 2002
 TRƯỞNG ĐOÀN ĐO ĐẠC BẢN ĐỒ

Do ngày 05 tháng 03 năm 2002
 Người đo

Ngày 22 tháng 4 năm 2002
 Người hướng dẫn ranh




NGUYỄN KỶ TÂM
 (Official stamp and signature of the Survey Team Leader)

HO PHƯỚC
 (Signature of the measurer)

CHÂU THỊ BÉ
 (Signature of the boundary guide)



Hình 1 : Hiện trạng tài sản thẩm định giá.



Hình 2 : Hiện trạng tài sản thẩm định giá.



Hình 3 : Hiện trạng tài sản thẩm định giá.



Hình 4 : Hiện trạng đường hẻm nơi tài sản thẩm định giá tọa lạc.





PHỤ LỤC HÌNH ẢNH TÀI SẢN THẨM ĐỊNH GIÁ

(Kèm theo Chứng thư thẩm định giá)

Sơ đồ vị trí Tài sản thẩm định giá.

